
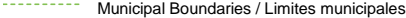








# MANITOBA

## 2017 SPRING ROAD RESTRICTIONS (ORDER # 2) RESTRICTIONS CONCERNANT LES ROUTES AU PRINTEMPS 2017 (ORDONNANCE N° 2)

- |   |  |  |   |
|---|--|--|---|
|  | Provincial Trunk Highways / Routes provinciales à grande circulation   |  | Municipal Boundaries / Limites municipales  |
|  | Provincial Roads / Routes provinciales secondaires   |  | Regional Boundaries / Limites régionales  |
|  | <b>Normal Loading</b> (all surfaced/non gravel highways or provincial roads)<br><b>Charge normale</b> (toutes les routes provinciales revêtues ou non couvertes de gravier)  |   | <b>Level 2 Restricted</b> (65% of normal loading on Class A1 & B1 highways)<br><b>Restrictions de niveau 2</b> (65 % de la charge normale autorisée sur les routes de catégorie A1 et B1) |
|  | <b>Level 1 Restricted</b> (90% of normal loading on RTAC routes, Class A1 & B1 highways)<br><b>Restrictions de niveau 1</b> (90 % de la charge normale autorisée sur les parcours ARTC des routes de catégorie A1 et B1) |   | <b>Unrestricted gravel roads</b><br><b>Routes en gravier sans restrictions</b>  |

